
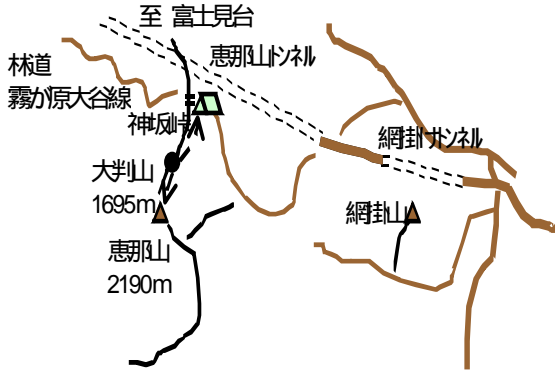


5 月度 例会 個人 山行報告書		報告者	渡辺勝利	参加 メンバー	CL; 渡辺勝利 M; 渡辺育子
		報告日	05 / 07		
山 域	中ア南部	山行日	07 年 05 月 03 日 (木) ~		
山 名	恵那山 (2190m)		07 年 05 月 04 日 (金)		

山行目的	春山登山 (恵那山北面探訪)	コースタイム (天候: 天気図記号)
------	----------------	--------------------

配布先	ルート図 (地図を見て正確に)
集会:12	
山行: 1 リーダー	
原紙: 集 会担当者	





2.5 万分の 1 地図: 中津川


05/03 (快晴)	10:30 避難小屋 35
11:20 豊田発 R419、R19 經由 林道霧が原大谷線 を通行	10:45 頂上 11:20
15:20 神坂峠着 幕営	11:30 避難小屋 11:45
05/04 (快晴)	12:10 前宮道分岐
04:30 起床	14:10 大判山 20
06:00 出発	15:00 鳥越峠 10
06:45 鳥越峠	16:00 神坂峠着
07:30 大判山	クアリゾート「湯船沢」 にて汗を流した後、往路 と同ルートで 21 時帰豊
08:25 1820 ピーク	
09:45 前宮道分岐 50	

山行報告 一昨年、昨年と 5 月の恵那山を黒井沢、広河原ルートから登っているの、今年は 30 数年前に辿ったルートの逆コースを神坂峠から登ろうと連休のさなか、いつもの相棒と豊田を出発。混雑が予想される高速を避け、R419 から R19 の沖田を右折し、林道「霧が原大谷線」の九十九折れを強清水、大檜を経て神坂峠へ着いた時はまだ陽が高かった。峠からちょっと阿智側へ下った林道沿いに車を止め、テントを張りゆっくり寛いだ後、早々に就寝。翌日は早朝から雲ひとつない快晴の中、両側が熊笹のよく整備された道を峠から歩き始める。小ピークを 2 つ程越えると鳥越峠に着くがノンストップで歩を進める。今日の相棒は調子が良さそう。大判山を越え、1800m 付近からは雪面となり、キックステップでの登りとなる。神坂峠ルートも結構人気があり登山者も多い。中高年グループで京都、奈良、神奈川からと遠隔地から来ている人も多くさすがに「100 名山」の山だけのことはある。閑話休題、右側ががれ場を見ながら 1900m 付近からの急登を一気にこなせば、頂上台地の一角の前宮ルート分岐に飛び出る。ここからはアップダウンの少ない稜線を二の宮、三の宮・・・を経て避難小屋までは近い。小屋付近は大勢の登山客で賑わっているので早々に頂上へ。ここも大賑わいを見

ている。積雪は昨年よりは少なそうだが、三角点は見えないので 1m 前後か。頂上でしばらく休憩した後、往路と同ルートを下山。ルート途中からは春霞の中に雄大な姿を見せてくれる南ア、中ア、御岳等に慰められながら、ここまで来てやや足の重くなってきた相棒を励ましつつ、峠の駐車場に辿り着く頃には、辺りはひっそりとしてずいぶん車の数も減っていた。

リーダー所見 古代東山道の「神坂峠」というロマンのある名前に惹かれ、予てから一度はここで静かに幕営してみたいと思っていたことが実現した。が結構登山者も多くとてもロマンに浸るどころではなく、なかなか賑やかであった。ルート自体は標高差は 500m と少ないが、結構アップダウンもあり距離も長い、途中の展望もよく楽しめるルートである。

フリースペース
山の紹介・スケッチ・エピソード・その他自由に



大判山付近から恵那山遠望

確認 (リーダー)
