

5 月度 例会 山行報告書		報告者	藤本悠	参加 メンバー	CL 藤本悠
個人		報告日	5/11		
山域	九州	山行日	2017年5月1日～4日		
山名	九重山など				
山行目的	個人山行	コースタイム(天候:天気図記号)			

配布先
集会:12
山行:1
リーダー
原紙:集
会担当者

ルート図(地図を見て正確に)



25万分の1地図

※次項に各山のルートを記載

1日目(晴れ)
12:30 大浪池登山口
14:00 韓国岳山頂
15:20 大浪池登山口
2日目(晴れ)
4:40 登山口
6:10 開聞岳山頂
7:10 登山口
3日目(雨のち曇り)
5:40 北谷登山口
7:20 祖母山山頂
8:40 北谷登山口
移動(祖母山→九重山)
13:45 長者原
15:00 坊ガツル テント場
4日目(雨)
5:00 法華院温泉
6:30 久住山山頂
7:00 中岳山頂
8:20 法華院温泉
8:30 坊ガツル、テント撤収
8:50 坊ガツル出発
10:00 長者原

〈山行報告〉

霧島山の韓国岳(5月1日)

- ・鹿児島空港から登山口まで車で小一時間とアクセスが良い。
- ・登山道の半分は階段、木道、石畳でよく整備されており歩きやすい。
- ・山頂周辺のみガレ場になる。

開聞岳(5月2日)

- ・ネットでは駐車場が有料のように記載されていたが、無料駐車場があった。
- ・登山道はよく整備されており歩きやすい。

祖母山(5月3日)

- ・北谷口登山道へのアクセスは未舗装の悪路を 20分程度走行する必要がある。夜間の通行は注意。
- ・BIGLOBE(格安SIM)の電波は入らない。Docomoの携帯では電話をかけている人がいた。
- ・国見峠のルートは危険箇所がなく、風穴ルートは一部にはしごやロープの箇所がある。
- ・何の標識もない分かれ道が複数現れた。おそらく少し進むと合流するのだろうが、不安になる。
- ・粘土質の土壌により、雨天時は非常によく滑る。
- ・風穴に入るにはライトが必須。心細いロープがあったが、奥のほうは凍っているためロープがなければ入れない。

九重山(5月3日、4日)

- ・坊ガツルまでは整備されており歩きやすい。坊ガツルのテント場には親子連れが多かった。
- ・テント場はトイレ、炊事場が整っており、また、人が多いわりに静かで快適に休むことができた。
- ・法華院温泉は人が多くてゆっくり入れなかった。
- ・法華院温泉から山頂のルートは岩場などアルペンのような箇所が多かった。特に鉢立峠ルートはタフ。粘土質の土壌のため雨天時は非常によく滑る。終盤はスケートのように滑りながら下る箇所があった。

〈リーダー所見〉

火山活動と地震の影響で阿蘇山に登れなかったことが残念であったが、ほぼ予定通りに 4つの百名山に登れたことが良かった。阿蘇山は他の4つに比べるとアクセスしやすいので、今後、行ける機会が十分にあると思う。

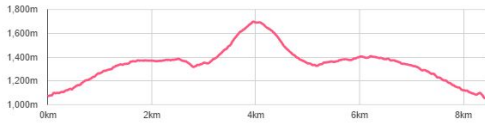
確認
(リーダー)

藤
2017.5.11
本

作成
(報告者)

藤
2017.5.11
本

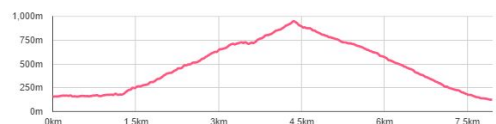
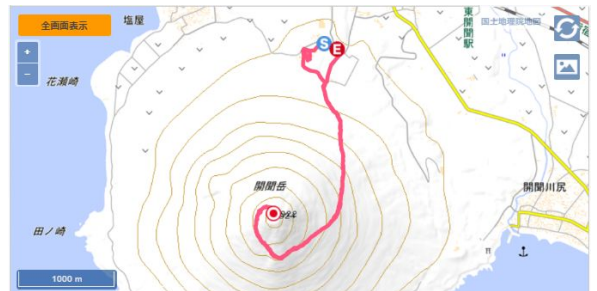
韓国岳



鹿児島空港から近く、飛行機内からもよく見える。



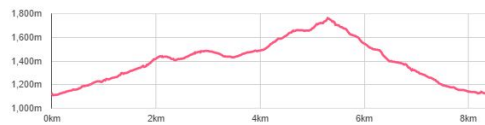
開聞岳



きれいな円錐形から薩摩富士と呼ばれる。



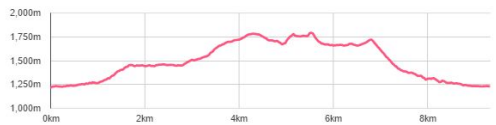
祖母山



駐車場は満車。悪路の路肩に多数の車が駐車。



九重山(法華院～久住山、中岳)



盆地にある坊ガツル。景色が良い。

